




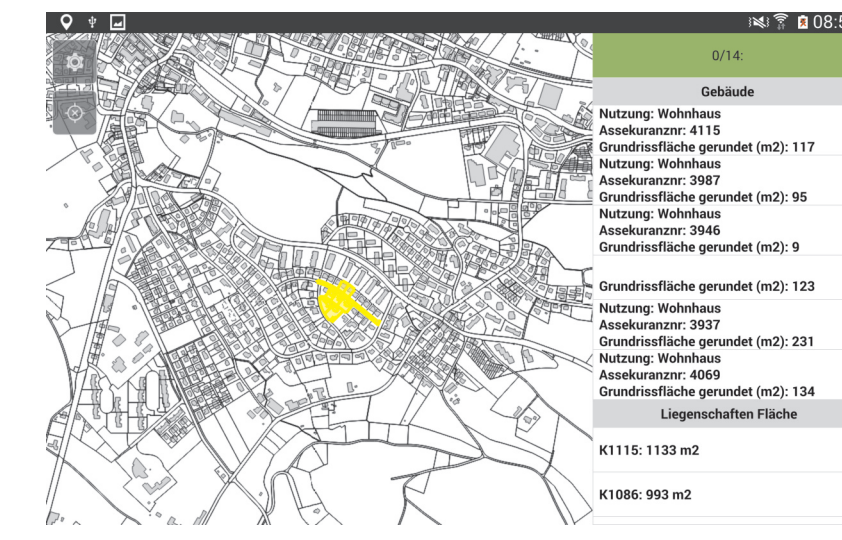
QField QGIS-hez®

Nyílt forráskódú mobil GIS

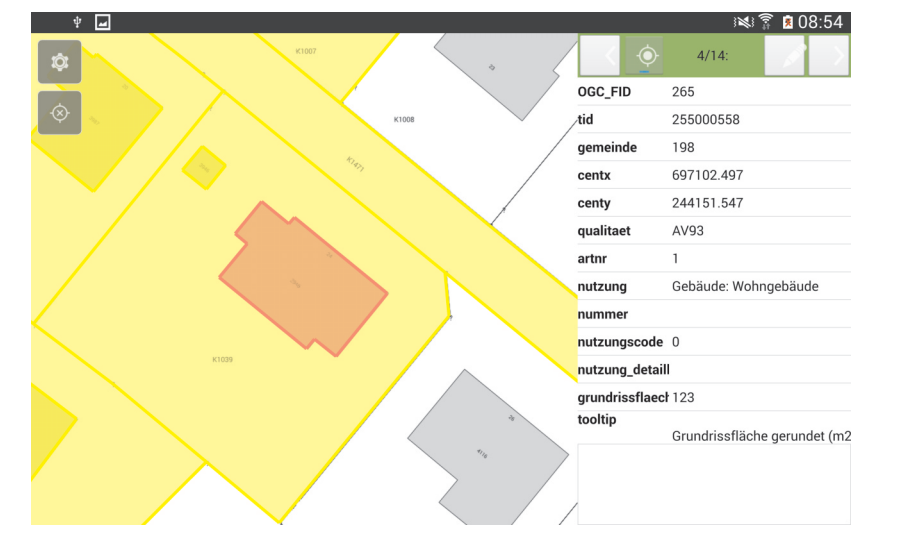


Készítse el egyszer - Telepítse mindenhová


- QGIS projekteket használ (a stílusokat és a kontrolokat is)
- Kezeli a QGIS formátumok többségét (ideális PostGIS-sel)
- Automatikus szinkronizálás (vezetékes, WiFi, cloud)*
- Gondtalanul egészíti ki a térinformatikai infrastruktúráját



Több elem azonosítása



Egy elem azonosítása

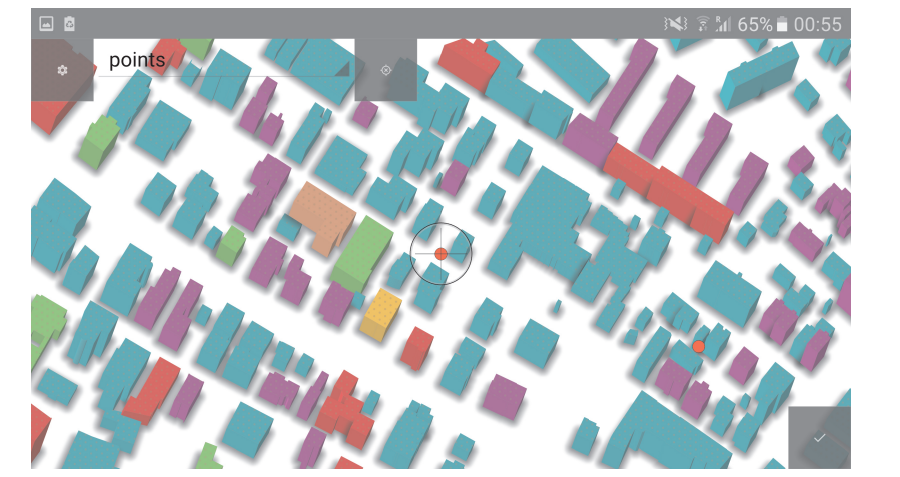


Érintéshez készült - terepmunka barát

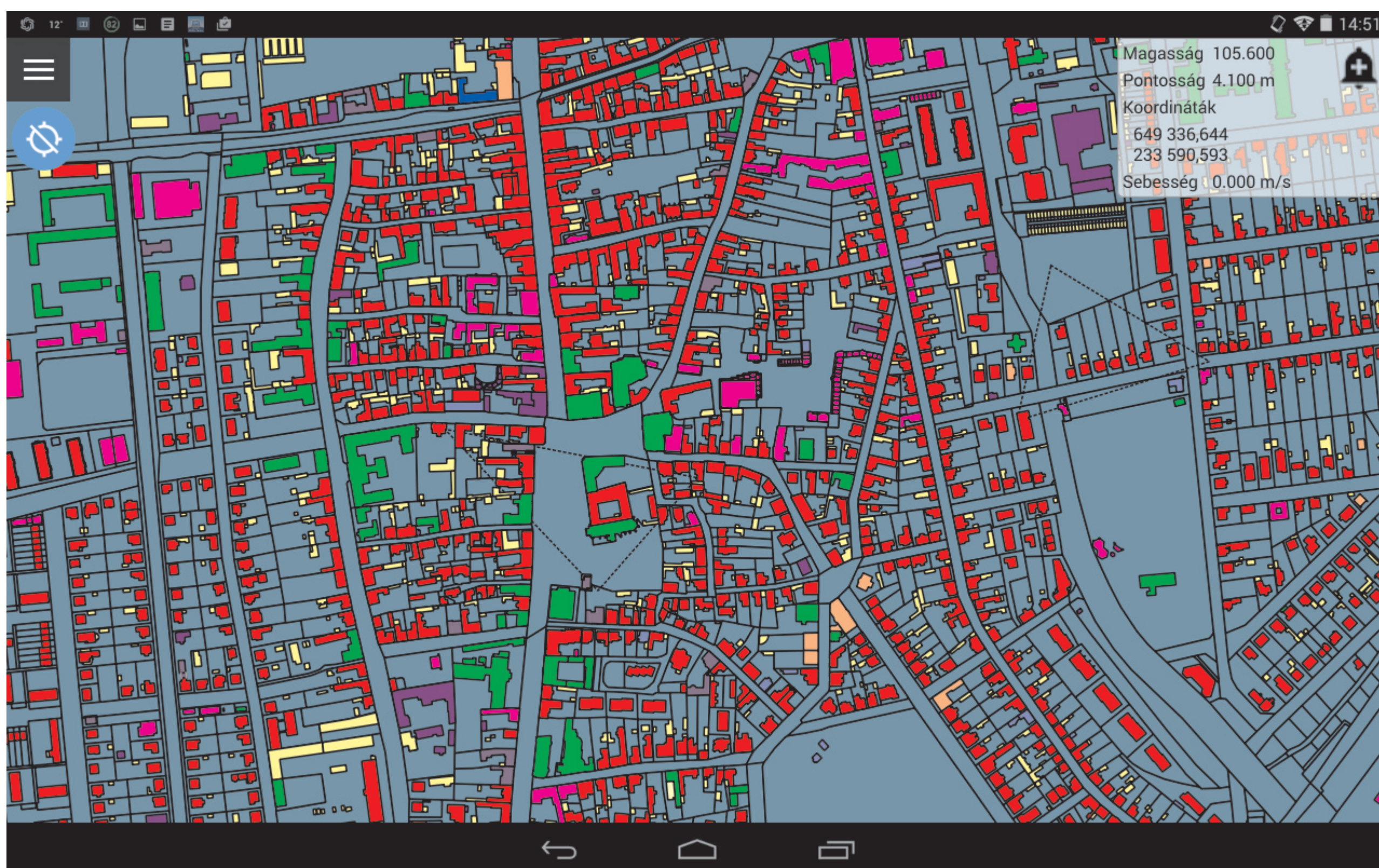
- Minimális felhasználói interfész és nagy gombok
- GPS központú
- Offline és online munkára képes aktív és tárolt* adatbázis kapcsolatokkal
- Kiválasztható munka módok (megjelenítés, ellenőrzés, digitalizálás, mérés)*
- Üzem módtól független eszközök (eltolás, nagyítás, azonosítás, GPS koordináták, lépték vonalzó, szálkereszt tárgyraszterrel)



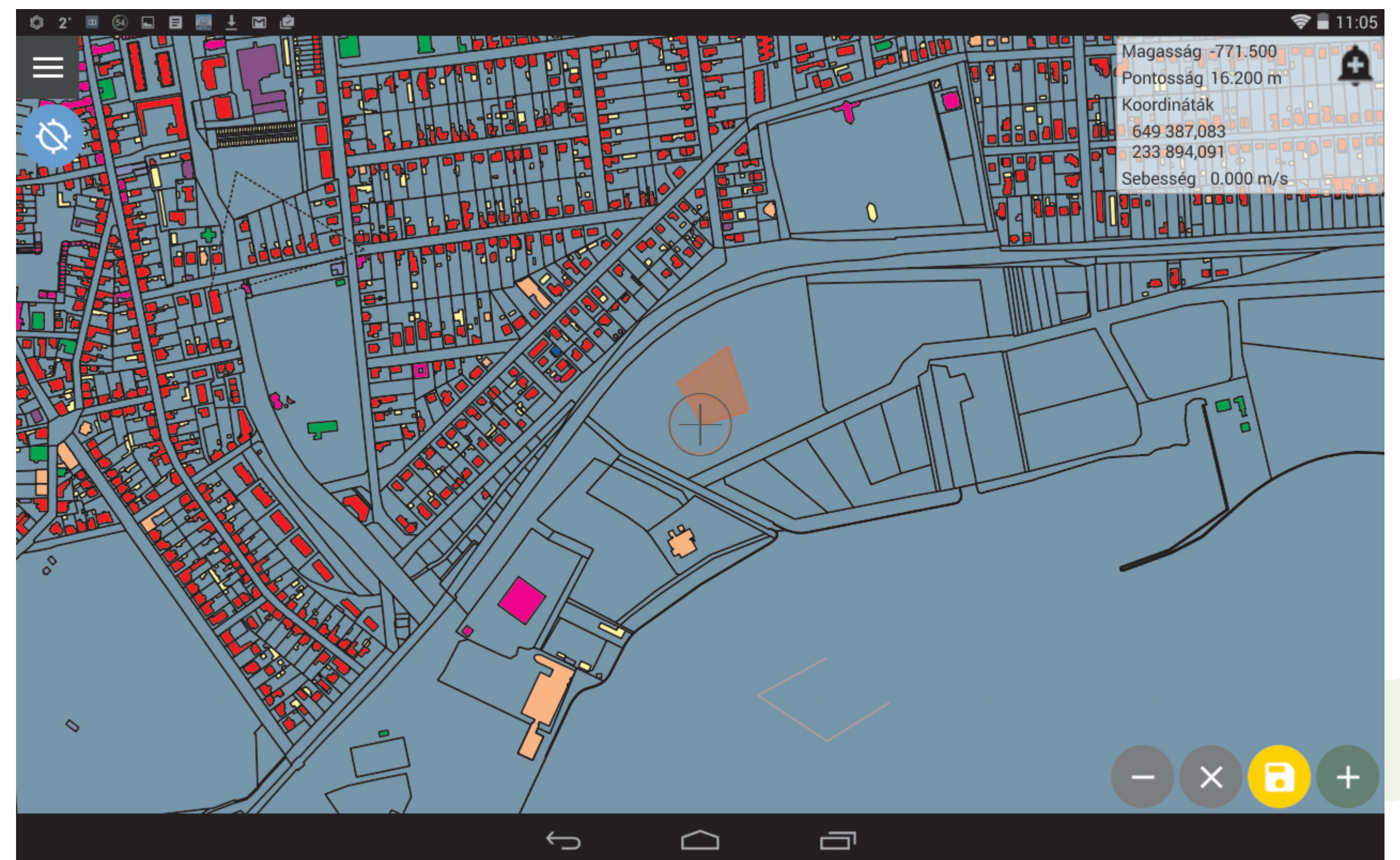
Attribútum bevitel



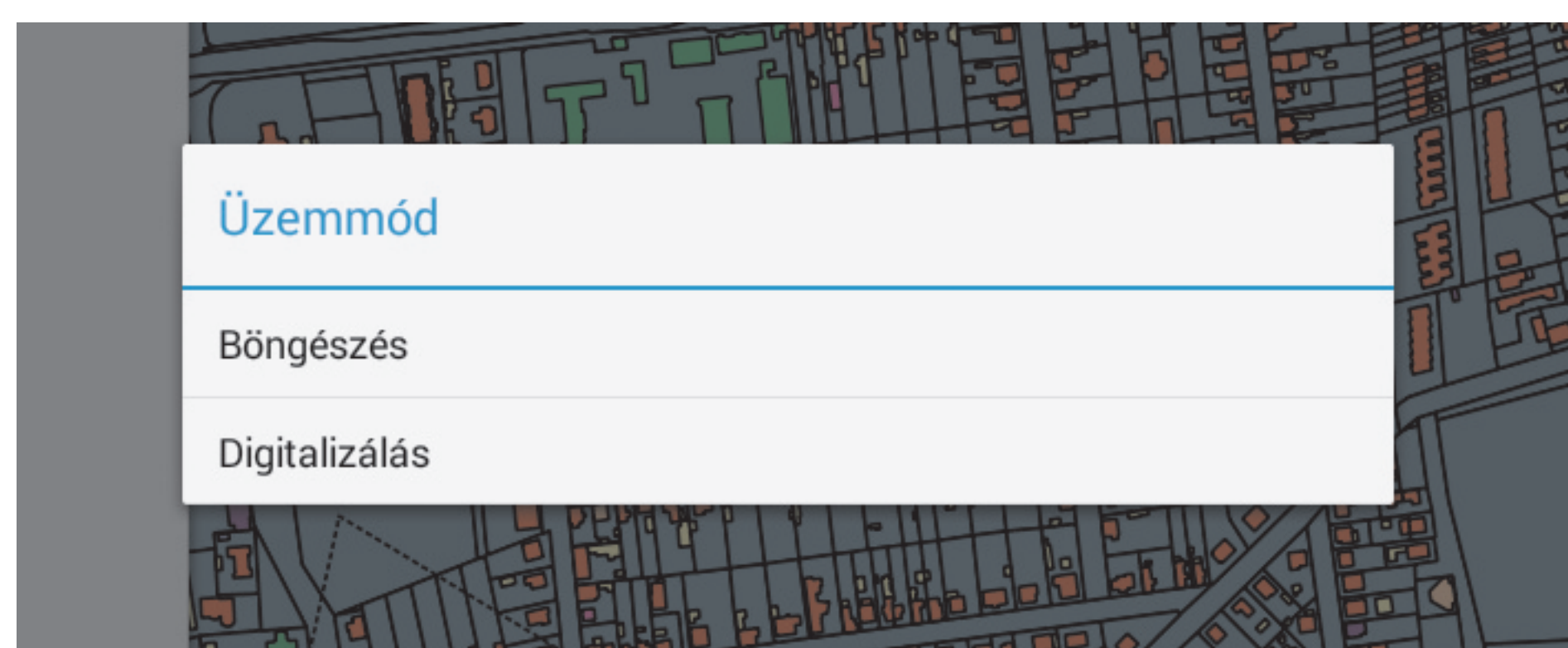
2.5D ábrázolás



Böngészés



Digitalizálás



Tedd nagyobbá - tedd magadévá

- Fizetett funkció fejlesztés
- Igényei szerint testreszabható
- Adományok és szponzorálás (qfield.opengis.ch/donate)

Alkalmazzon minket QField, C++, Python, Web, QGIS, Android, stb. fejlesztésre, konzultációra és oktatásra, C++, Python, Web, QGIS, Android, ...

Töltse le most: qfield.org/get

* Nem minden funkciót implementáltunk még teljesen

